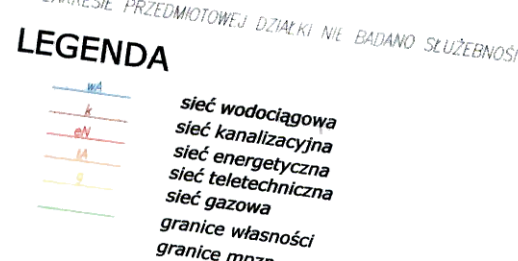


Od przekroju 13 do nr 17 ubezpieczenie płytami azurowymi o wym. 90 x 60 x 10 cm



Legenda



GEODETA

mgr inż. Barbara Sobczyk
czerwiec 1965

COOPER • IDEAS III

OS rowu

koryto rowi

MAP/W/M 5604/02		Zakład Wykonawstwa, Nadzoru, Projektowania, Melioracji, Wodociągów i Kanalizacji inż. Augustyn Kociński 32-600 Oświęcim ul. 3-go Maja 15/28 Tel. 33.842-56-68 Kom.510-81-55-52		Wniioskodawca Gmina Brzeszcze 33-620 Brzeszcze ul. Kościelna 4	
Projektował Sprawdził	inż. A. Kociński inż. A. Kot	NR UPRAWNIEN 226/82/BB MAP0340ZDOK.10	DATA 03/14 03/14	PODPIS 	
Obiekt: Jawiszowice Przebudowa kortu rowa otwartego Trzciniec gmina Brzeszcze			BRANŻA Melioracje wodne		
SKALA: 1:500		TYTUŁ: Projekt zagospodarowania	STADIUM Nr projektu	P.B.  % Nr rysunku	2